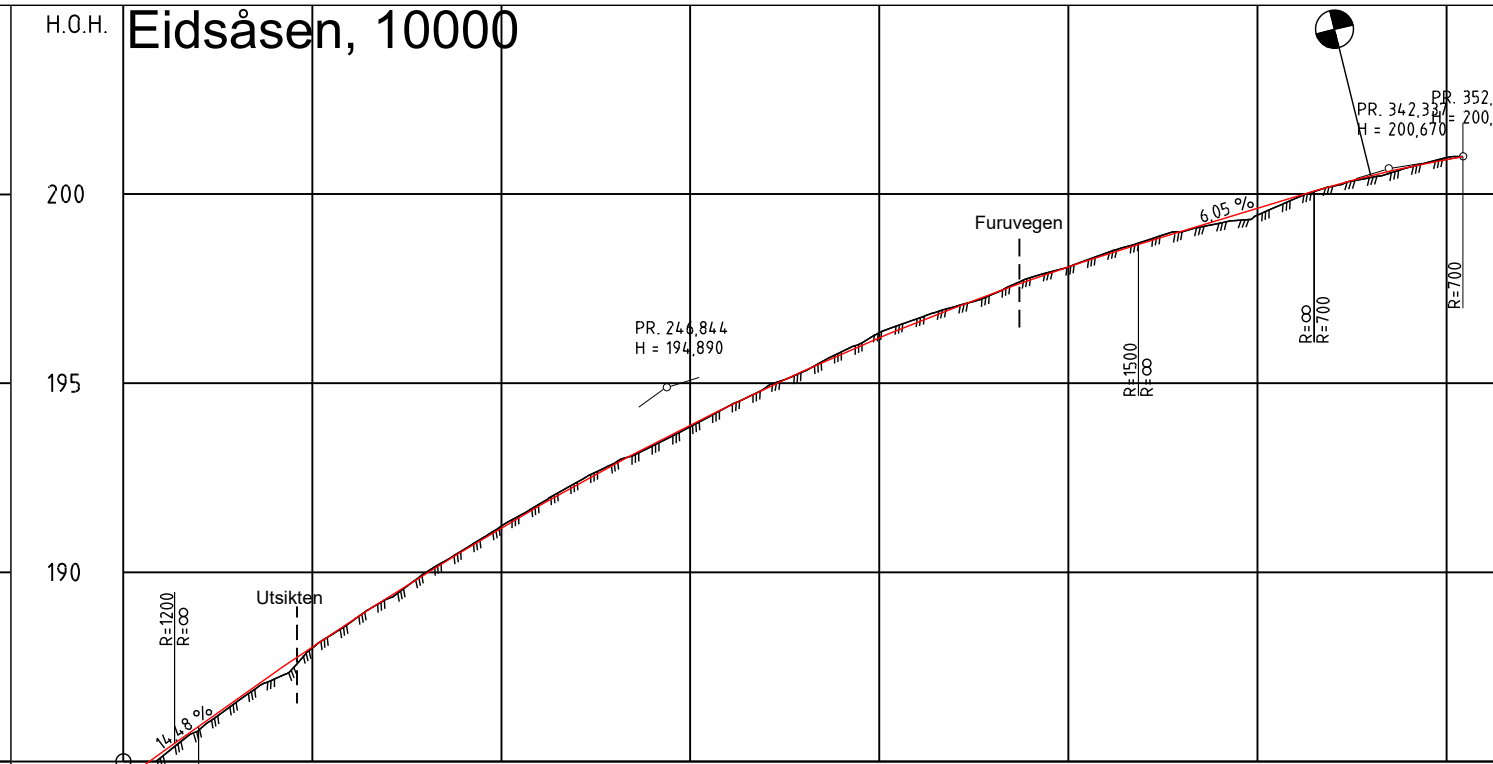
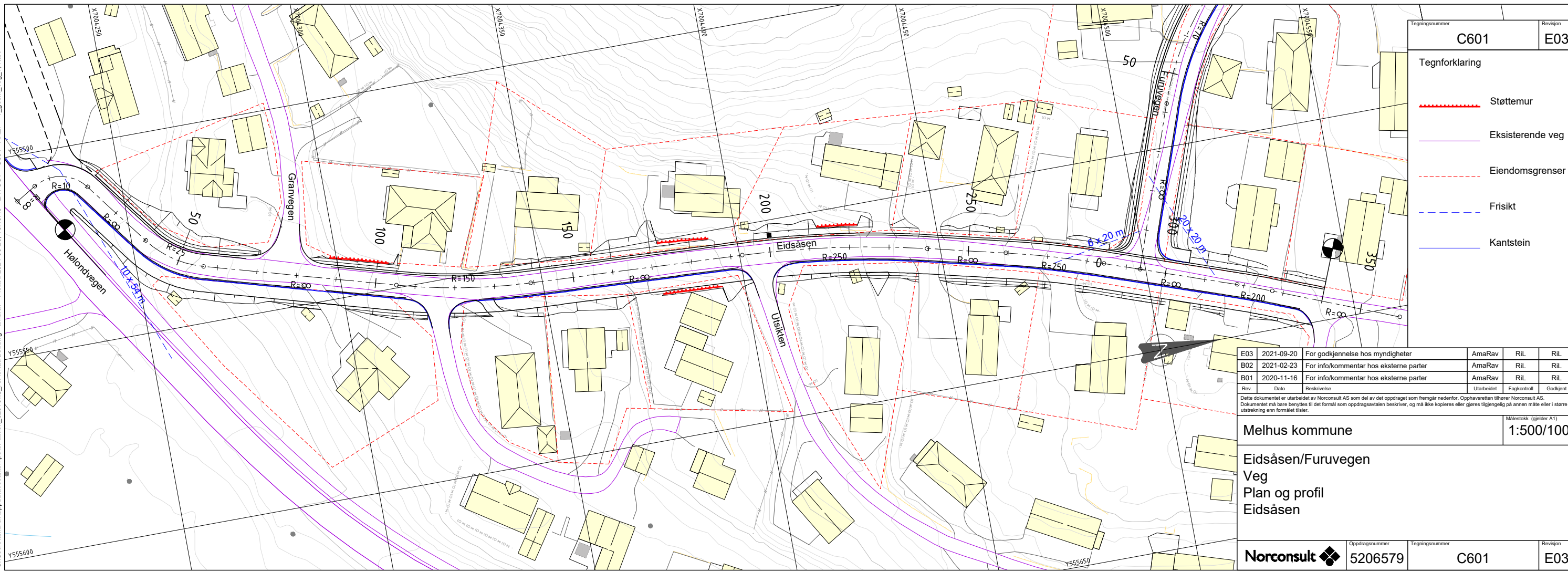


PROFIL NR.	0	25	50	75	100	125	150	175
HOR.KURV.	R=10	R=∞	R=-20	R=∞	R=∞	R=∞	R=∞	R=∞
BREDEDETV.								
TVERRFALL								
H.kj.b.k.								
V.kj.b.k.	3,0%							
PROFIL H.	167,33	167,33	167,33	167,33	167,33	167,33	167,33	167,33
TERRENG H.	167,33	167,33	167,33	167,33	167,33	167,33	167,33	167,33
OVERBYGN.T.								



PROFIL NR.	175	200	225	250	275	300	325	350
HOR.KURV.	R=∞	R=∞	R=200	R=∞	R=∞	R=200	R=∞	R=∞
BREDEDETV.								
TVERRFALL								
H.kj.b.k.								
V.kj.b.k.	3,0%				3,0%	0,0%	3,0%	3,0%
PROFIL H.	185,11	185,22	185,22	185,22	185,22	185,22	185,22	185,22
TERRENG H.	185,11	185,22	185,22	185,22	185,22	185,22	185,22	185,22
OVERBYGN.T.								



Tegningsnummer: C601
 Revisjon: E03

Tegnforklaring

	Støttemur
	Eksisterende veg
	Eiendomsgrenser
	Frisikt
	Kantstein

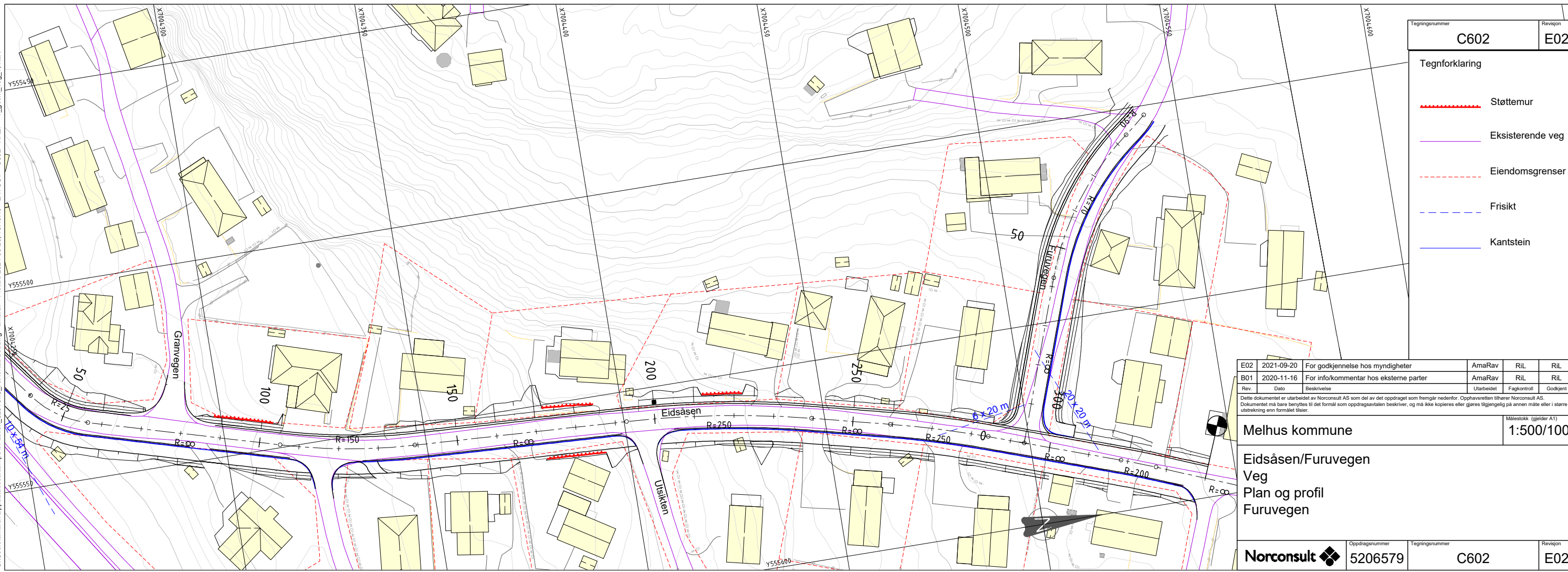

Rev.	Dato	Beskrivelse	Utarbeidet	Fagkontroll	Godkjent
E03	2021-09-20	For godkjenning hos myndigheter	AmaRav	RiL	RiL
B02	2021-02-23	For info/kommentar hos eksterne parter	AmaRav	RiL	RiL
B01	2020-11-16	For info/kommentar hos eksterne parter	AmaRav	RiL	RiL

Dette dokumentet er utarbeidet av Norconsult AS som del av det oppdraget som fremgår nedenfor. Opphavsretten tilhører Norconsult AS. Dokumentet må bare benyttes til det formål som oppdragsavtalen beskriver, og må ikke kopieres eller gøres tilgjengelig på annen måte eller i større utstrækning enn formålet tilsier.

Melhus kommune
 1:500/100

Eidsåsen/Furuvegen
 Veg
 Plan og profil
 Eidsåsen

H.O.H. Furuvegen, 11000



Tegningsnummer	C602	Revisjon	E02
Tegnforklaring			
	Støttemur		
	Eksisterende veg		
	Eiendomsgrenser		
	Frisikt		
	Kantstein		

Rev.	Dato	Beskrivelse	AmaRav	RiL	RiL
E02	2021-09-20	For godkjenning hos myndigheter	AmaRav	RiL	RiL
B01	2020-11-16	For info/kommentar hos eksterne parter	AmaRav	RiL	RiL
			Utarbeidet	Fagkontroll	Godkjent

Dette dokumentet er utarbeidet av Norconsult AS som del av det oppdraget som fremgår nedenfor. Opphavsretten tilhører Norconsult AS. Dokumentet må bare benyttes til det formål som oppdragsavtalen beskriver, og må ikke kopieres eller gjøres tilgjengelig på annen måte eller i større utstrækning enn formålet tilsier.

Melhus kommune
Eidsåsen/Furuvegen
Veg
Plan og profil
Furuvegen

Målestokk (gjelder A1)
1:500/100

	Oppdragsnummer	Tegningsnummer	Revisjon
	5206579	C602	E02

C:\Users\amrav\appdata\local\temp\AcPublish_32978\0\C:\All\forbau\est\dwg - amrav - P\01tblt_2021-09-20_13:19:49 - LAYOUT = C602 - XREF = T_greem_vg_1.karr